E.S.
GR: MONS.

Dessiné par: Getekend door:	Calqué par: Gecalqueerd door:	Collationné par: Vergeleken door:	Surface: Oppervlakte:
			0m² 75.
L'InspTech.Princ.E.S. De Eerste Tech.Insp. E.S. (s.) Pommerole.	L'Ingén.Princip.V. De Eerste Ingen. B. (s.) Navez.	L'Inspect.Princ.E. De Eerste Inspect.E. P.D. (s.) Gaspard.	L'Ingén.Princ.M.A. De Eerste Ingen M.A. P.D. (s.) Marchal.

P.S.S. / S.S.P. $\frac{87}{2}$ 1950 M.

DATE DE MISE EN SERVICE:
DATUM VAN INDIENSTELLING: **9-I-1950.**

LIGNE:
BAAN: **TOURNAI-BASSILLY.**

SECTION:
SECTIE: **LESSINES** A / TOT **RONSE.**
(EXCLU-UITGEZONDERD) (EXCLU-UITGEZONDERD.)

ANNULE TOUS LES P.S.S. ANTERIEURS.
SCHAFT AL DE VROEGERE S.S.P. AF.

EN 3 FEUILLES.
IN 3 BLADEN.
FEUILLE 1. - BLAD 1.

Dates. Data.	MODIFICATIONS.-WIJZIGINGEN.	Signature-Handtekening.
[illegible]	supplant.	

(B) 74/67-1-50 (125) S.

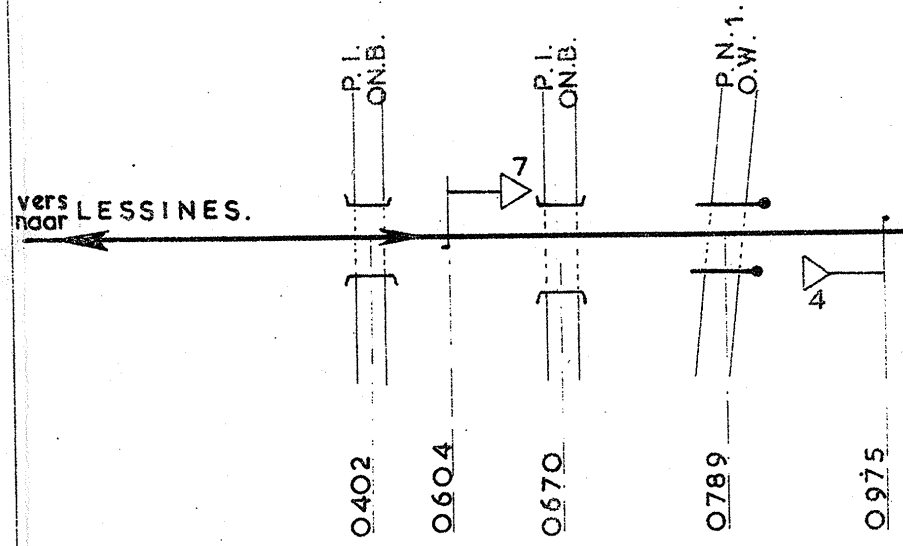
P.I.
O.N.B.
P.I.
O.N.B.
P.N. 1.
O.W. 1.
7
vers naar LESSINES.
4
0402
0604
0670
0789
0975

GHOY.

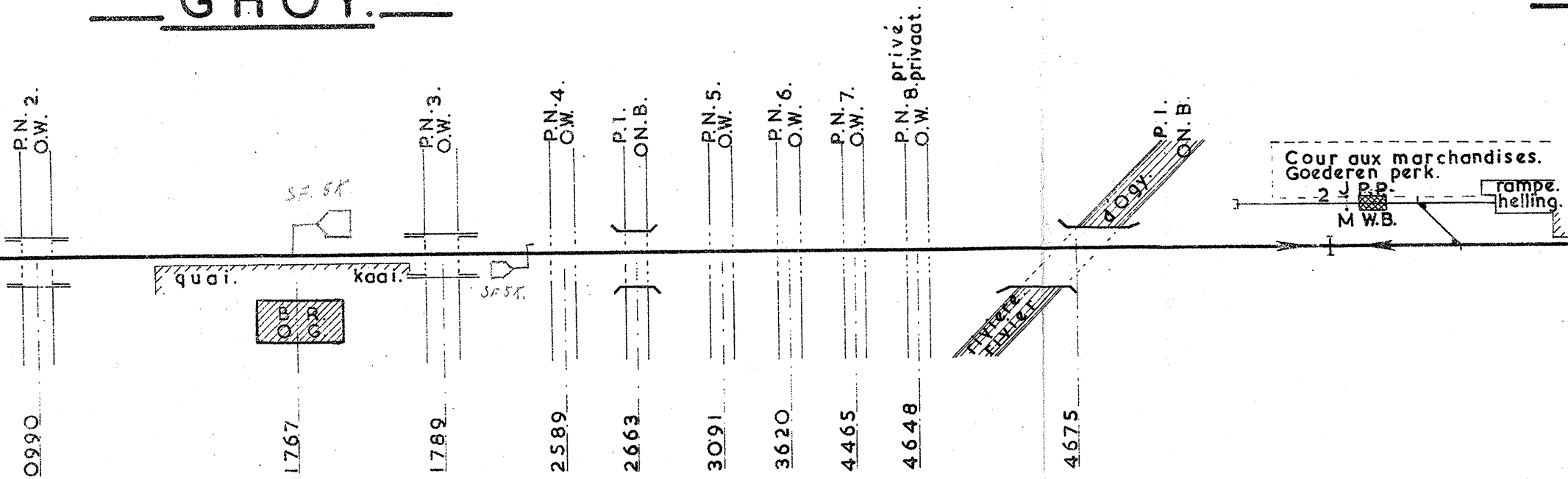
P.N. 2.
O.W.
0990
SF.SK.
quai.
kaai.
B. R.
O. G.
1767
P.N. 3.
O.W.
1789
SF.SK.
P.N. 4.
O.W.
2589
P.I.
O.N.B.
2663
P.N. 5.
O.W.
3091
P.N. 6.
O.W.
3620
P.N. 7.
O.W.
4465
P.N. 8. privé.
O.W. 8. privaat.
4648
Rivière
Rivier
Dogy.
P.I.
O.N.B.
4675
Cour aux marchandises.
Goederen perk.
2 J P.P.
M W.B.
rampe.
helling.

P.S.S. $\frac{87}{2}$ 1950 M.E.S.
S.S.P.
en 3 feuilles. Feuille No 2
in 3 bladen. Blad Nr 2

OGY.

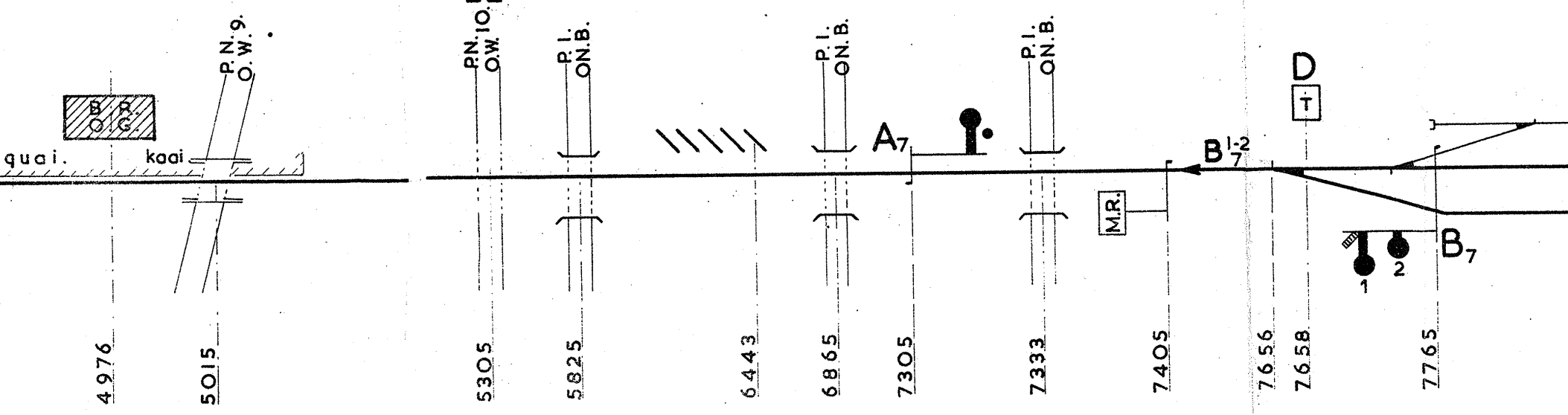
B.R.
O.G.
quai.
kaai
P.N. 9.
O.W.
P.N. 10. privé.
O.W. privaat.
P.I.
O.N.B.
P.I.
O.N.B.
A7
P.I.
O.N.B.
B7 1-2
M.R.
D
T
1
2
B7
4.976
5.015
5.305
5.825
6.443
6.865
7.305
7.333
7.405
7.656
7.658
7.765

7

FLOBECQ.

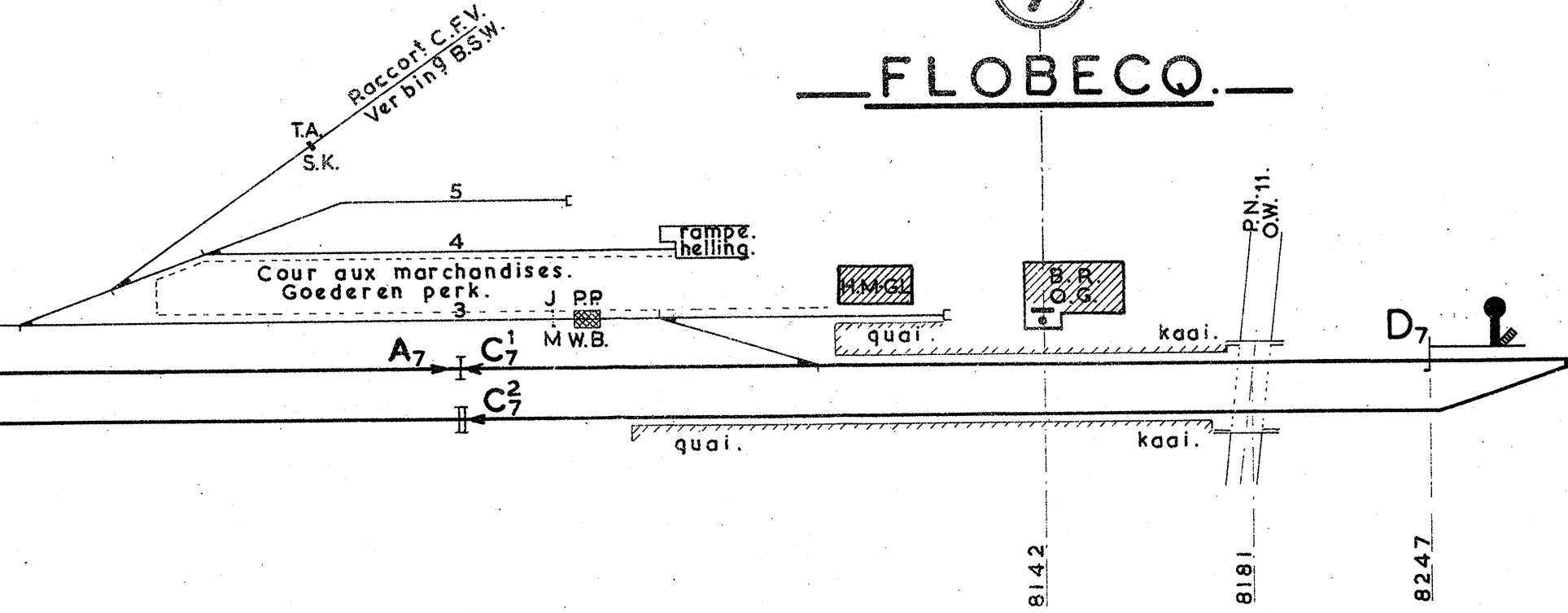
Raccort C.F.V.
Verbing B.S.W.
T.A.
S.K.
5
4
rampe.
helling.
Cour aux marchandises.
Goederen perk.
3
J
P.P.
M
W.B.
A_7
C_7^1
C_7^2
H.M.GL.
quai.
B.R.
O.G.
kaai.
P.N. 11.
O.W. 11.
D_7
quai.
kaai.
8142
8181
8247

BLOCK 7.

	BL.6. L.90	A_7	B_7	C_7	D_7	B.R. O.G.	BL.8
BLOCK 7.	7947	837	377	698	105	O	5671
1e balise. baken.		862		855			

F.S.S.
S.S.P. 2 1950 M.E.S.
en 3 feuilles. Feuille No 3.
in 3 bladen. Blad No 3.

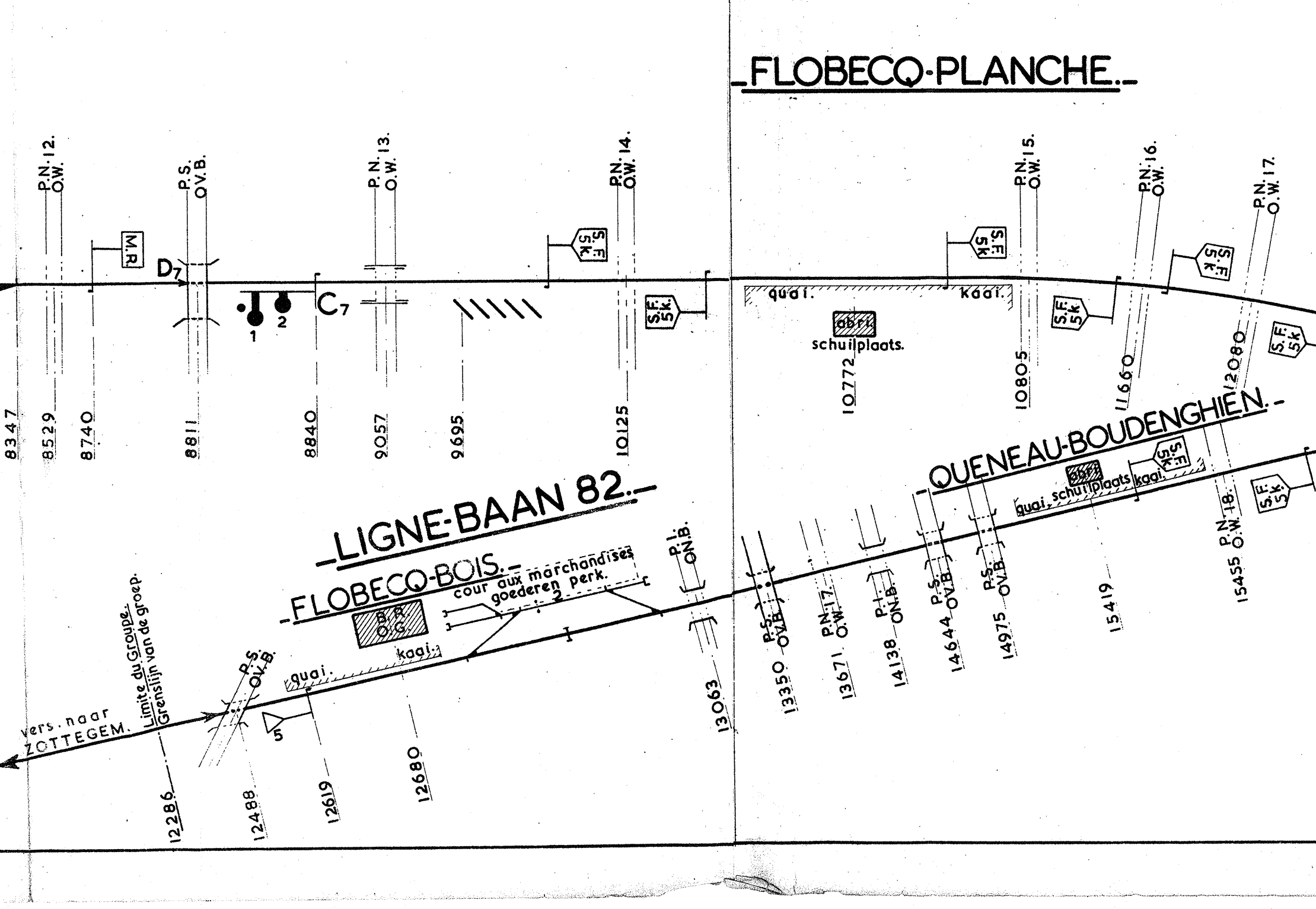
FLOBECQ-PLANCHE.
LIGNE-BAAN 82.
FLOBECQ-BOIS.
QUENEAU-BOUDENGHIEN._
P.N. 12. O.W.
P.S. O.V.B.
P.N. O.W. 13.
P.N. O.W. 14.
P.N. O.W. 15.
P.N. O.W. 16.
P.N. O.W. 17.
P.N. O.W. 18.
P.N. O.W. 17.
P.I. ON.B.
P.S. O.V.B.
M.R.
D7
C7
1
2
5
S.F. 5k.
quai. kaai.
abri. schuilplaats.
B.R. O.G.
cour aux marchandises goederen perk.
vers. naar ZOTTEGEM.
Limite du Groupe. Grenslijn van de groep.
8347
8529
8740
8811
8840
9057
9695
10125
10772
10805
11660
12080
12286
12488
12619
12680
13063
13350
13671
14138
14644
14975
15419
15455

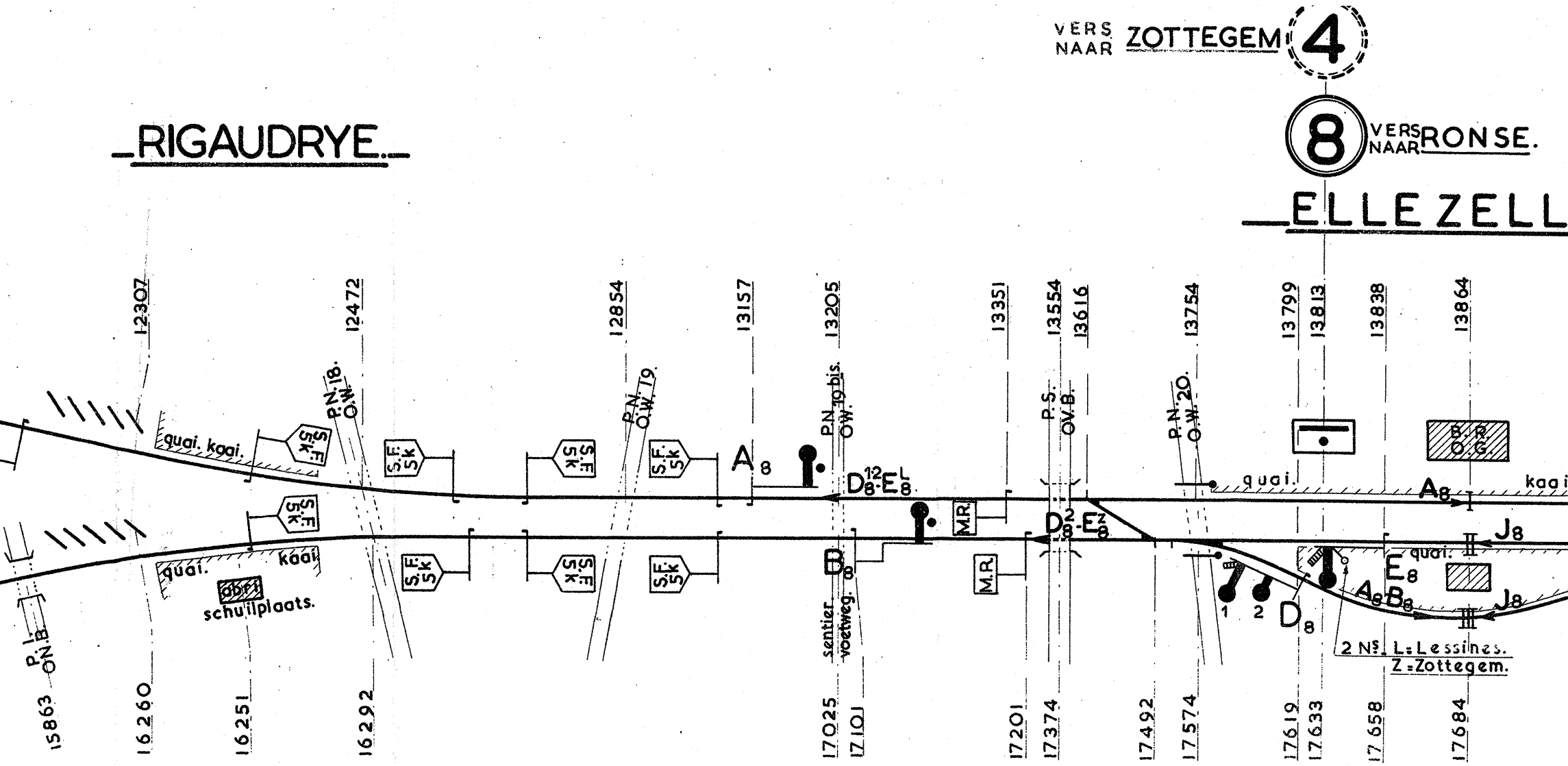
VERS NAAR ZOTTEGEM
4
8
VERS NAAR RONSE.
RIGAUDRYE.
ELLEZELL
12307
12472
12854
13157
13205
13351
13554
13616
13754
13799
13813
13838
13864
P.N. 18. O.W.
P.N. 19 O.W.
P.N. 19 bis. O.W.
P.S. OV. B.
P.N. 20. O.W.
quai. kaai.
kaai.
quai.
abri
schuilplaats.
S.F. 5k
A8
B8
D8 12 E8 L
D8 2 E8 Z
M.R.
sentier voetweg.
quai.
kaai
A8
J8
I
II
III
E8
A8 B8
J8
D8
1
2
B.R. O.G.
2 Ns. L: Lessines. Z: Zottegem.
P.I. O.N.B.
15863
16260
16251
16292
17025
17101
17201
17374
17492
17574
17619
17633
17658
17684

BLOCK 8.

	BL. 7.	A_8	B_8	D_8	E_8	H_8	I_8	J_8
BLOCK 8	5671	656	532	14	25	385	385	787
1e balise. 1e baken.		850	841					666

ES.

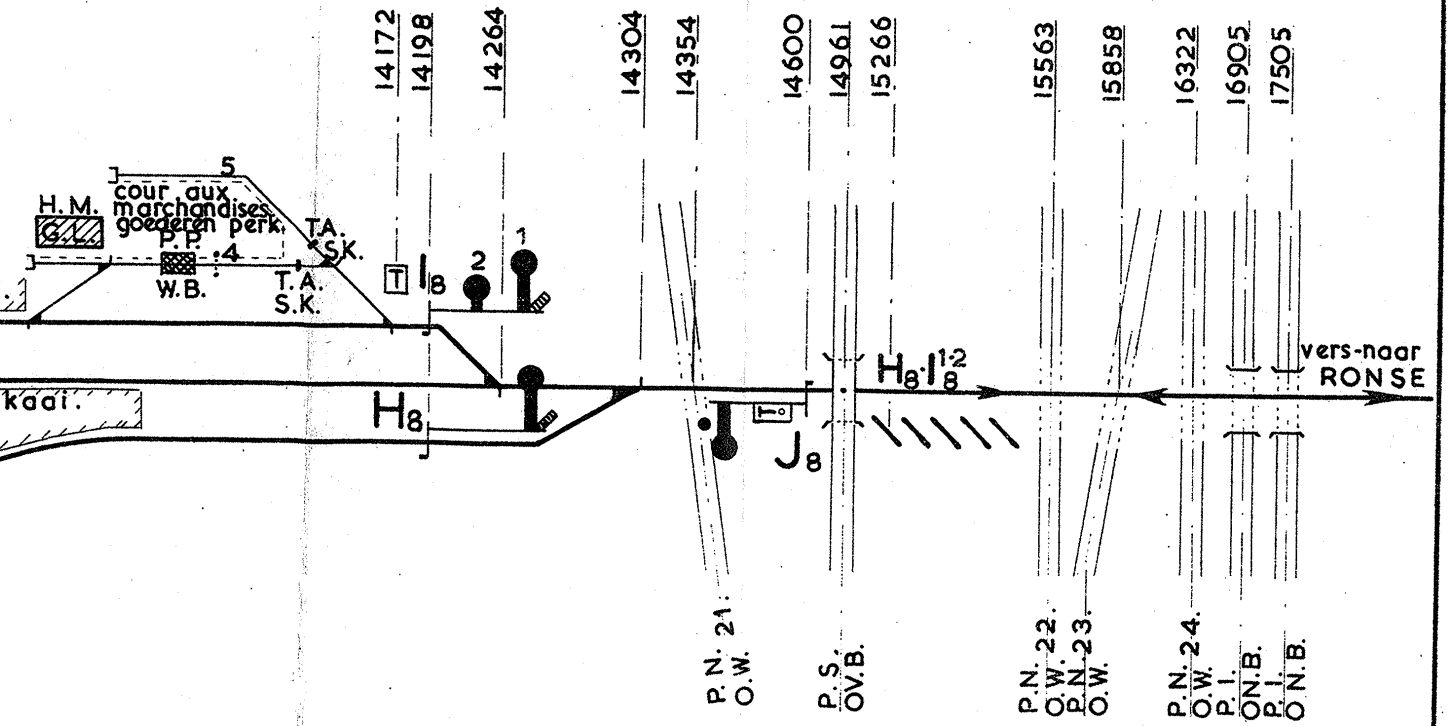
14172
14198
14264
14304
14354
14600
14961
15266
15563
15858
16322
16905
17505
5
H.M.
G.L.
cour aux marchandises
goederen perk.
P.P.
W.B.
4
T.A.
S.K.
T.A.
S.K.
I8
2
1
H8
kaai
J8
H8·I8 1·2
vers-naar
RONSE
P.N. 21
O.W.
P.S.
OV.B.
P.N. 22
O.W.
P.N. 23
O.W.
P.N. 24
O.W.
P.I.
ON.B.
P.I.
O.N.B.

B.R. O.G.	BL.3. L.82	BL.9. L.87
51	9923	6114